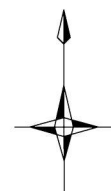
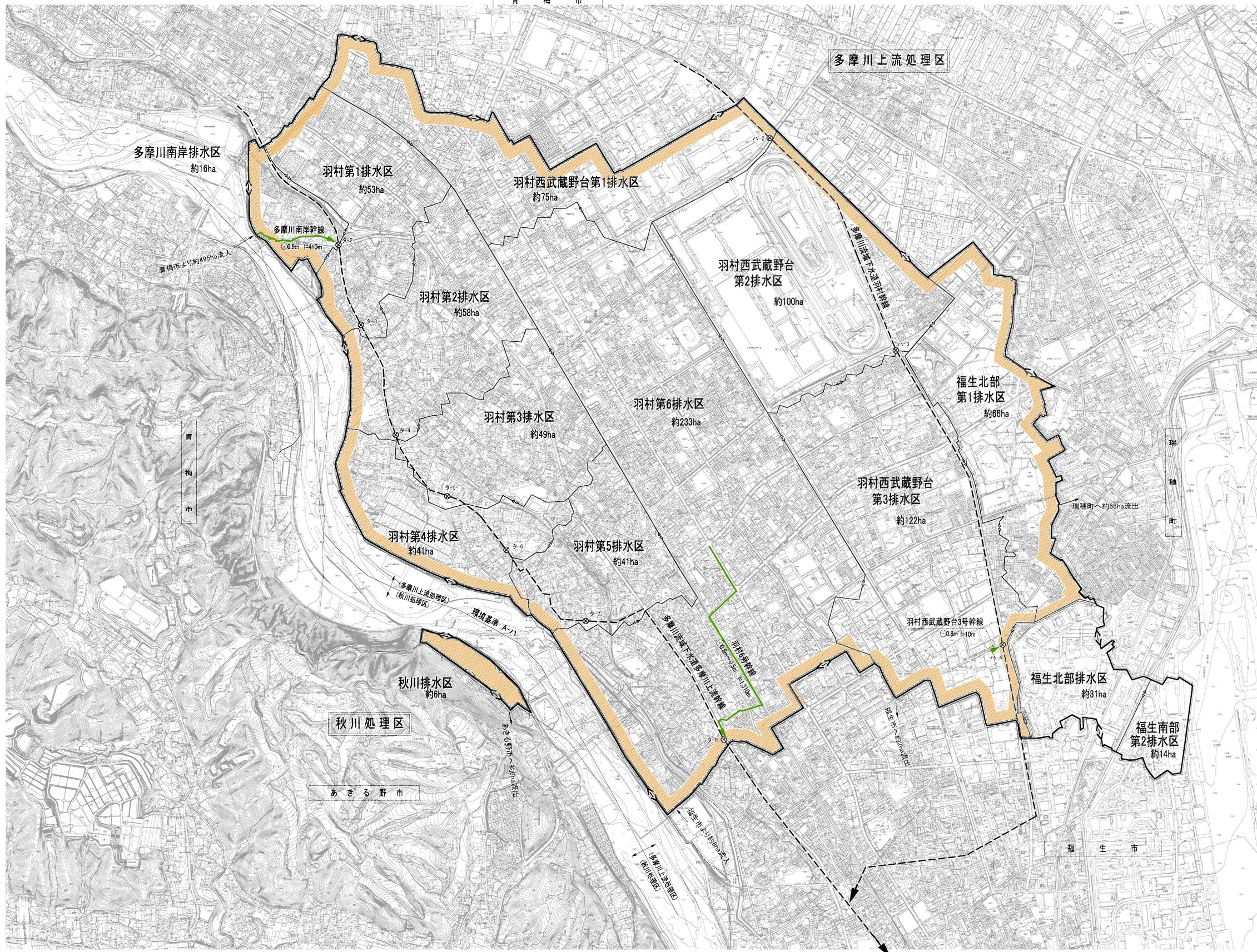


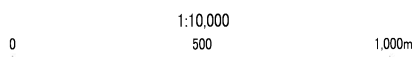
# 羽村市公共下水道一般平面図

福生都市計画下水道事業  
羽村市公共下水道  
事業地を表示する図面  
位置図(汚水)

縮尺  
1  
10,000



凡 例	
	行政界
	排水区境界
	排水区界
	下水管渠
	流域下水道〇〇幹線
	流域幹線との接続点
	流入区域界
	市街化区域の境界線
	約233ha 計画決定面積
	予定処理区域(既計画)
	使用



セントラル航空測量株式会社調製

撮影 平成元年9月  
現図 平成3年2月  
測図 平成3年3月 ステレオコンパレーター、ステレオメトログラフ  
修正 平成14年1月  
座標系 東京系  
等高線 5m間隔

調整者  
羽村市