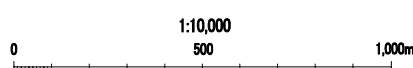
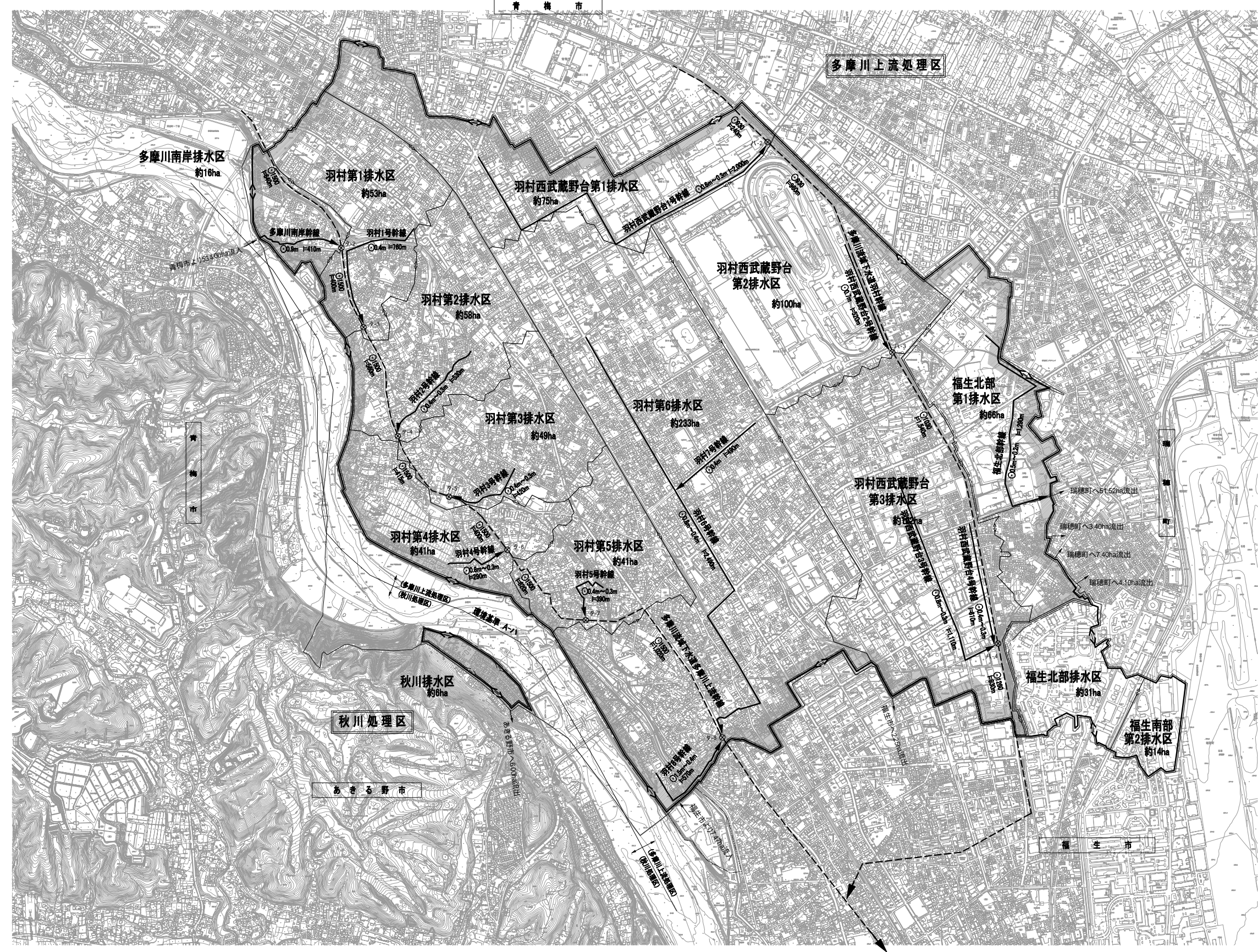



羽村市公共下水道一般平面図

H22都認-4/7

福生都市計画下水道事業 羽村市公共下水道
設計の概要を表示する図書 平面図(汚水)

縮尺
1
10,000



セントラル航空測量株式会社調製

撮影 平成元年9月
現図 平成3年2月
測図 平成3年3月
修正 平成14年1月

産 標 系 測 尺 系
等 高 線 5m間隔

ステレオコンパレーター、ステレオメトログラフ

調整者 羽村市