

2. 土地

本項の説明

(1) 類型別分類について

ここでは、土地を類型別に整理し掲載しています。土地の類型については、22～23 ページに掲載している土地の分類表を参照してください。

(2) 土地一覧について

土地を小分類ごとに一覧にまとめています。ここでは、羽村市で保有する土地のすべてを掲載しています。なお、供用施設（一つの公共建築物に複数の機能があるもの）の用地については、類型別分類に沿って別々に掲載していますので、面積は重複します。

施設名・・・土地の名称

地区・・・一中、二中、三中から選択

※市内全域を中学校区ごとに「一中」、「二中」、「三中」に分類しています。

敷地面積・・・土地の面積

敷地所有・・・市有地、民有地（有償）、民有地（無償）、公社所有

※民有地には国や東京都など公的団体からの借地を含みます。

※公社所有とは土地開発公社が代行取得しているものを指します。

年間賃料・・・民有地（有償）について、羽村市が所有者に支払う賃借料（平成 26 年度年額）を掲載しています。なお、貸付地については、市が貸付けている土地となりますので、有償の場合は、貸付料（平成 26 年度年額）を掲載しています。

(3) 所有区分ごとの敷地面積割合について

所有区分ごとの敷地面積の構成割合をグラフで示しています。なお、端数処理の関係で構成割合の合計は 100%にならない場合があります。

土地の保有状況（類型別）

（１）行政系施設用地

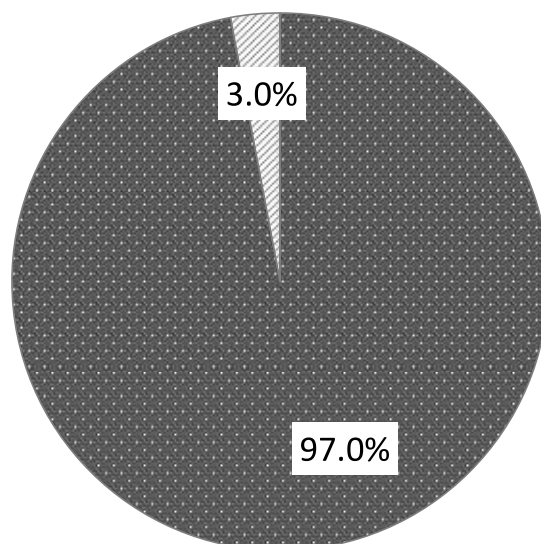
① 庁舎等用地

ア. 本庁舎等用地

【土地一覧】

施設名	地区	敷地面積 (㎡)	敷地所有	年間借料 (千円)
市役所本庁舎	二中	9,009.03	市有地	—
市役所西分室				
市役所分庁舎	二中	770.45	市有地	—
市役所第2車庫棟	二中	299.00	民有地（有償）	726

【所有区分ごとの敷地面積割合】



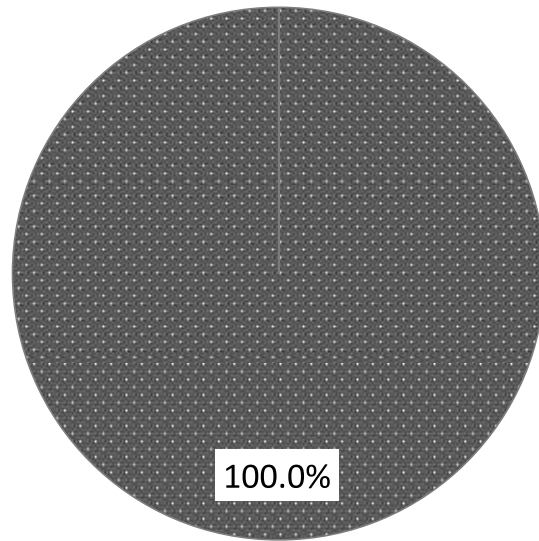
■ 市有地 ▨ 民有地（有償） ▩ 民有地（無償） ▧ 公社所有

イ. 連絡所用地

【土地一覧】

施設名	地区	敷地面積 (㎡)	敷地所有	年間借料 (千円)
三矢会館連絡所	三中	1,487.00	市有地	—

【所有区分ごとの敷地面積割合】



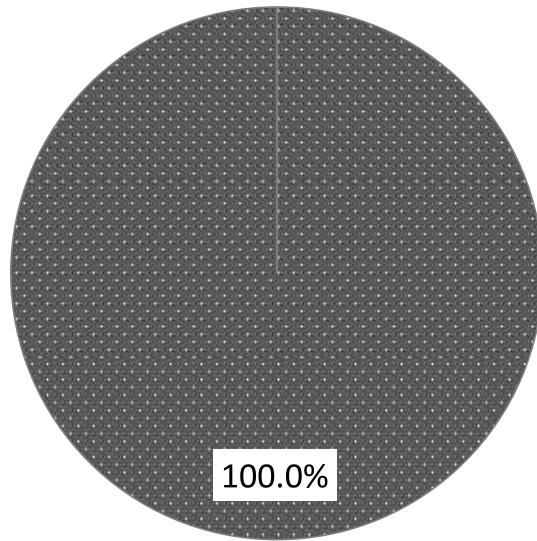
■ 市有地 ▨ 民有地(有償) ▩ 民有地(無償) ▧ 公社所有

ウ. その他の用地

【土地一覧】

施設名	地区	敷地面積 (㎡)	敷地所有	年間借料 (千円)
羽村駅西口土地区画整理事務所	一中	550.86	市有地	—

【所有区分ごとの敷地面積割合】



■ 市有地 ▨ 民有地(有償) ▩ 民有地(無償) ▧ 公社所有

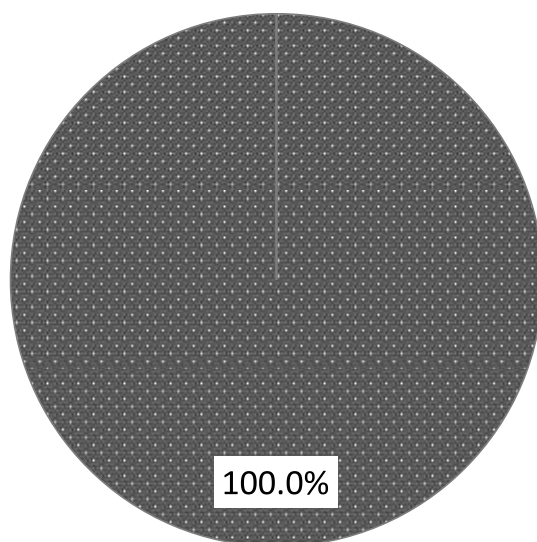
② 消防施設用地

ア. 消防施設用地

【土地一覧】

施設名	地区	敷地面積 (㎡)	敷地所有	年間借料 (千円)
第一分団消防車庫	一中	216.65	市有地	—
第二分団消防車庫	二中	90.25	市有地	—
第三分団消防車庫	一中	153.68	市有地	—
第四分団消防車庫	一中	156.74	市有地	—
第五分団消防車庫	一中	165.00	市有地	—
第六分団消防車庫	一中	134.12	市有地	—

【所有区分ごとの敷地面積割合】



■ 市有地 ▨ 民有地(有償) ▩ 民有地(無償) ▧ 公社所有

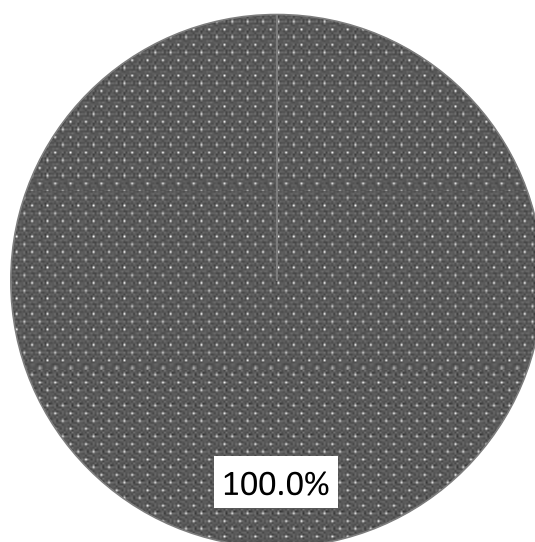
③ 防災施設用地

ア. 備蓄倉庫用地

【土地一覧】

施設名	地区	敷地面積 (㎡)	敷地所有	年間借料 (千円)
東部地域備蓄倉庫	二中	346.61	市有地	—
中央地域備蓄倉庫	一中	424.57	市有地	—
西部地域備蓄倉庫	一中	474.86	市有地	—
清流地区備蓄倉庫	一中	334.67	市有地	—

【所有区分ごとの敷地面積割合】



■ 市有地 ▨ 民有地(有償) ▩ 民有地(無償) ▧ 公社所有

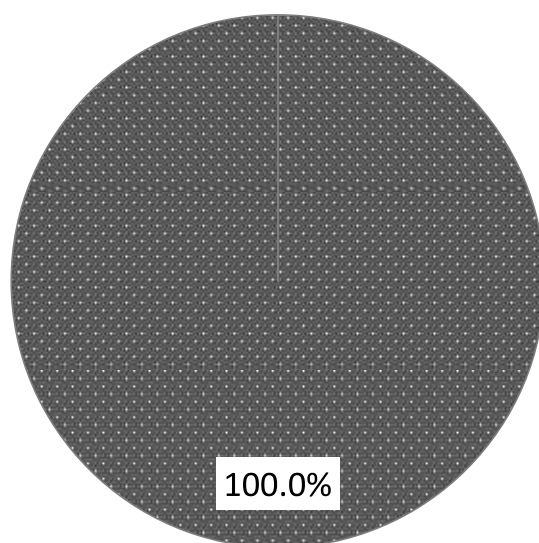
④ 清掃施設用地

ア. 清掃施設用地

【土地一覧】

施設名	地区	敷地面積 (㎡)	敷地所有	年間借料 (千円)
リサイクルセンター	三中	4,489.69	市有地	—
クリーンセンター	三中	626.90	市有地	—
ストックヤード	三中	2,904.37	市有地	—

【所有区分ごとの敷地面積割合】



■ 市有地 ▨ 民有地(有償) ▩ 民有地(無償) ▤ 公社所有

(2) コミュニティ・集会施設用地

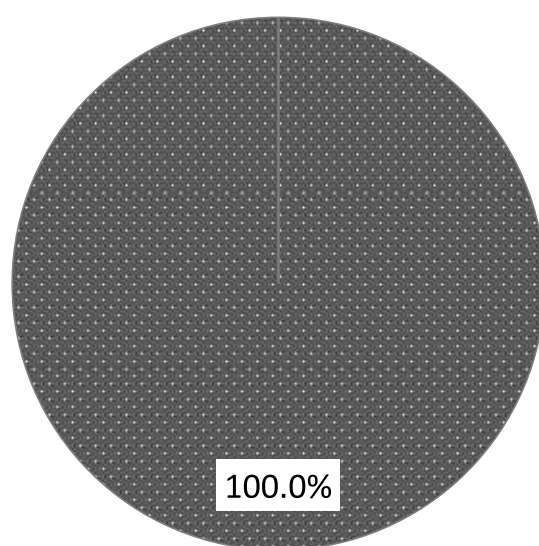
① コミュニティ・集会施設用地

ア. コミュニティセンター用地

【土地一覧】

施設名	地区	敷地面積 (㎡)	敷地所有	年間借料 (千円)
コミュニティセンター じゅらく苑	二中	1,436.93	市有地	—

【所有区分ごとの敷地面積割合】



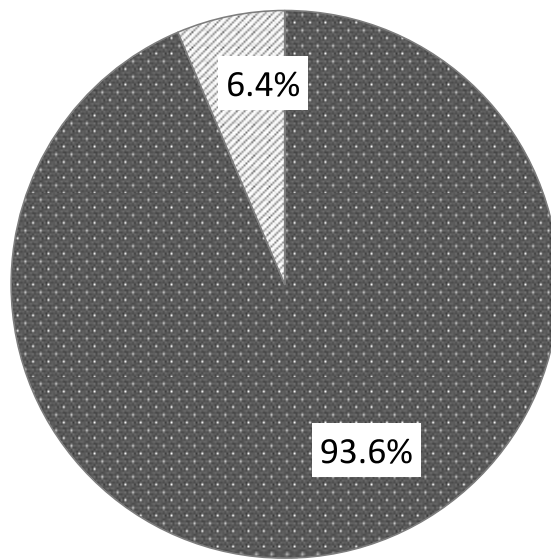
■ 市有地 ▨ 民有地(有償) ▩ 民有地(無償) ▧ 公社所有

イ. 地域集会施設（学習等供用施設含む）用地

【土地一覧】

施設名	地区	敷地面積 (㎡)	敷地所有	年間借料 (千円)
加美会館	一中	661.00	市有地	—
栄会館	二中	612.92	市有地	—
本町会館	一中	363.00	市有地	—
神明台会館	二中	908.54	市有地	—
緑ヶ丘会館	二中	847.11	市有地	—
富士見平会館	二中	660.75	市有地	—
小作本町会館	一中	703.25	市有地	—
美原会館	一中	420.40	市有地	—
中央館	一中	795.99	市有地	—
川崎会館	一中	658.24	市有地	—
清流会館	一中	494.85	市有地	—
奈賀会館	一中	511.03	市有地	—
三矢会館	三中	1,487.00	市有地	—
緑ヶ丘三町会館	二中	467.52	市有地	—
田ノ上会館	一中	389.38	市有地	—
東会館	一中	529.05	市有地	—
小作台東会館	一中	462.27	市有地	—
小作台西会館	一中	504.17	市有地	—
五ノ神会館	二中	593.46	民有地（有償）	2,648
緑ヶ丘第二会館	二中	407.00	民有地（有償）	1,078
上水会館	一中	579.65	市有地	—
天王台会館	一中	2,145.52	市有地	—
双葉町会館	三中	446.79	市有地	—

【所有区分ごとの敷地面積割合】



■ 市有地 ▨ 民有地(有償) ■ 民有地(無償) ▩ 公社所有

(3) 公園等用地

① 公園等用地

ア. 公園等用地

【土地一覧】

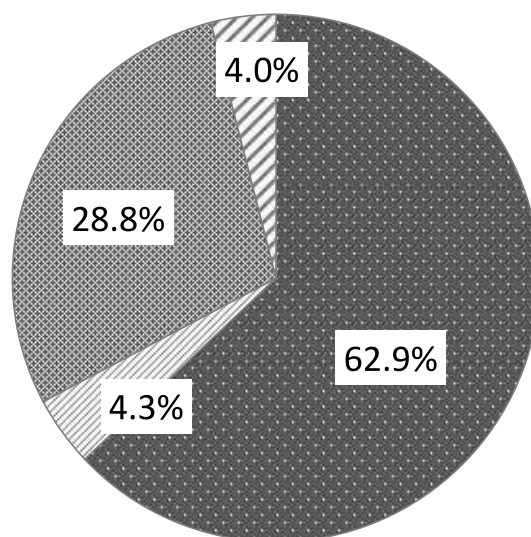
施設名	地区	敷地面積 (㎡)	敷地所有	年間借料 (千円)
動物公園	三中	7,264.00	市有地	—
		35,427.00	民有地(無償)	—
武蔵野公園	二中	23,019.00	市有地	—
あさひ公園	三中	15,381.00	市有地	—
富士見公園	二中	48,201.00	市有地	—
川崎西公園	一中	1,287.55	市有地	—
		520.45	民有地(無償)	—
旭ヶ丘公園	一中	1,840.00	民有地(無償)	—
神明台公園	二中	3,177.00	民有地(有償)	7,542
水木公園	二中・三中	18,417.00	市有地	—
神明東児童公園	二中	2,597.00	市有地	—
		56.00	民有地(無償)	—
神明児童公園	二中	1,456.00	市有地	—
松原児童公園	三中	2,117.00	市有地	—
丸山下児童公園	一中	1,000.00	市有地	—
やまぶき児童公園	二中	2,804.00	市有地	—
かめの子児童公園	二中	2,386.00	市有地	—
ペリカン児童公園	二中	3,903.00	市有地	—
たんぼぼ児童公園	二中	160.00	市有地	—
		204.00	民有地(無償)	—
どんぐり山児童公園	二中	3,038.00	市有地	—
ならのき児童公園	三中	180.00	市有地	—
こんぴら山児童公園	二中	2,381.00	市有地	—
あかしあ児童公園	一中	2,104.00	市有地	—
しらかば児童公園	一中	1,794.00	市有地	—
すみれ児童公園	三中	112.00	市有地	—
ゆうやけ児童公園	一中	225.00	市有地	—
五ノ神児童公園	二中	209.00	市有地	—
こじか児童公園	二中	346.00	市有地	—
いしだ児童公園	一中	200.00	市有地	—
ひので児童公園	二中	358.00	市有地	—

施設名	地区	敷地面積 (㎡)	敷地所有	年間借料 (千円)
くすのき児童公園	一中	2,172.00	市有地	—
けやき児童公園	一中	2,105.00	市有地	—
さくら児童公園	一中	1,219.00	市有地	—
うさぎ児童公園	一中	290.00	市有地	—
間坂コミュニティ公園	一中	2,517.00	市有地	—
さつき児童公園	三中	324.00	市有地	—
もみじ児童公園	一中	529.00	市有地	—
川崎公園	一中	4,300.00	市有地	—
コスモス児童公園	一中	100.00	市有地	—
赤松公園	一中	2,297.00	市有地	—
あけぼの杉児童公園	一中	1,600.00	市有地	—
羽ヶ上公園	一中	2,003.00	市有地	—
田の上公園	一中	3,484.00	市有地	—
みどり3公園	二中	524.00	民有地(無償)	—
小作ふれあい公園	一中	530.00	市有地	—
こでまり公園	二中	255.00	市有地	—
ささのは公園	三中	230.00	民有地(無償)	—
ぞうさん公園	三中	500.00	民有地(無償)	—
クローバー公園	三中	500.00	民有地(無償)	—
つくしんぼ公園	三中	200.00	民有地(無償)	—
介山公園	一中	980.00	市有地	—
根がらみ坂公園	一中	898.00	市有地	—
まいまいず井戸公園	二中	383.00	民有地(無償)	—
チューリップ公園	一中	1,842.00	市有地	—
玉川南公園	一中	253.00	市有地	—
双葉町二丁目公園	三中	232.00	市有地	—
田ノ上第二コミュニティ公園	一中	879.00	市有地	—
双葉町東公園	三中	404.00	市有地	—
こやけ児童公園	一中	323.00	市有地	—
双葉町公園	三中	1,295.00	市有地	—
宮の下運動公園	一中	23,070.00	民有地(無償)	—
江戸街道公園	三中	20,525.00	民有地(無償)	—
天竺運動公園	一中	3,277.00	公社所有	—
		502.00	民有地(有償)	818
水上公園	一中	9,575.00	市有地	—

施設名	地区	敷地面積 (㎡)	敷地所有	年間借料 (千円)
宮前自然公園	一中	960.18	市有地	—
		2,988.82	民有地(無償)	—
神明緑道	二中・三中	3,854.00	民有地(無償)	—
多摩川一里塚公園	一中	487.00	市有地	—
		475.00	民有地(無償)	—
踊子草公園	一中	2,832.00	民有地(無償)	—
栄緑地公園	二中	5,688.00	市有地	—
グリーントリム公園	一中	11,437.00	公社所有	—
小作緑地公園	一中	14,392.00	市有地	—
あさひ緑地公園	二中・三中	5,805.00	市有地	—
羽加美緑地公園	一中	4,234.12	市有地	—
		5,711.86	民有地(有償)	1,284
羽村堰上草花公園	一中	1,387.00	民有地(無償)	—
桜つつみ公園	一中	1,388.00	市有地	—
		2,642.00	民有地(無償)	—
緑ヶ丘憩いの森	二中	3,154.00	市有地	—
奈賀児童遊園	一中	2,204.00	市有地	—
宮地児童遊園	一中	1,578.00	市有地	—
あげば児童遊園	一中	1,456.00	民有地(無償)	—
川崎児童遊園	一中	291.00	市有地	—
なかよし児童遊園	一中	570.00	市有地	—
		661.00	民有地(有償)	1,167
あおぞら児童遊園	三中	469.00	民有地(有償)	877
鳩胸児童遊園	一中	834.00	民有地(無償)	—
ひのきの子児童遊園	一中	1,738.00	民有地(有償)	4,338
けやき児童遊園	一中	983.00	民有地(無償)	—
富士見平児童遊園	二中	360.00	民有地(有償)	803
田ノ上児童遊園	一中	813.00	民有地(有償)	1,350
本町児童遊園	一中	579.00	民有地(有償)	1,214
しらうめ児童遊園	一中	554.00	市有地	—
さかえ児童遊園	二中	378.00	民有地(有償)	980
羽東1丁目ポケットパーク	一中	305.00	市有地	—
宮の下ポケットパーク	一中	386.00	民有地(有償)	476
百年発祥の地記念碑	一中	85.00	市有地	—
本町一広場	一中	899.30	民有地(有償)	1,827

施設名	地区	敷地面積 (㎡)	敷地所有	年間借料 (千円)
本町二広場	一中	316.00	民有地(有償)	627
玉川コミュニティ広場	一中	579.07	市有地	—
ホテル養殖地	一中	297.45	民有地(無償)	—
宮前樹林地	一中	1,424.37	市有地	—
稲荷緑地	一中	3,394.11	市有地	—
稲荷緑地(東小下)	一中	1,043.88	市有地	—
宮地緑地	一中	661.00	市有地	—
小作緑地	一中	2,909.86	市有地	—
圏央道青梅トンネル坑口横	一中	433.14	民有地(無償)	—
圏央道青梅トンネル直上口	一中	691.25	民有地(無償)	—
圏央道多摩川橋下	一中	3,933.00	民有地(無償)	—
神明台2丁目緩衝緑地	二中	181.80	市有地	—
神明台四丁目緑地	三中	109.01	市有地	—
双葉町東ポケットパーク	三中	91.50	市有地	—

【所有区分ごとの敷地面積割合】



■ 市有地 ▨ 民有地(有償) ▩ 民有地(無償) ▧ 公社所有

(4) 公営住宅用地

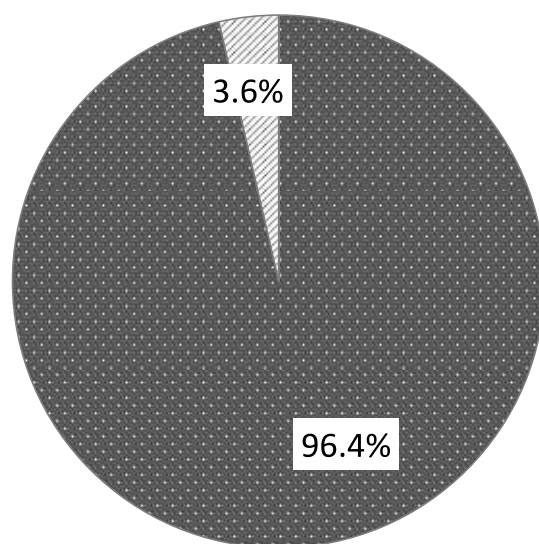
① 公営住宅用地

ア. 公営住宅用地

【土地一覧】

施設名	地区	敷地面積 (㎡)	敷地所有	年間借料 (千円)
富士見平高齢者住宅	二中	441.02	民有地(有償)	5,472
羽加美団地	一中	1,042.92	市有地	—
美原団地	一中	4,799.57	市有地	—
間坂団地	一中	3,169.97	市有地	—
玉川団地	一中	975.99	市有地	—
栄町団地	二中	1,793.80	市有地	—

【所有区分ごとの敷地面積割合】



■ 市有地 ▨ 民有地(有償) ▩ 民有地(無償) ▧ 公社所有

(5) 学校・教育施設用地

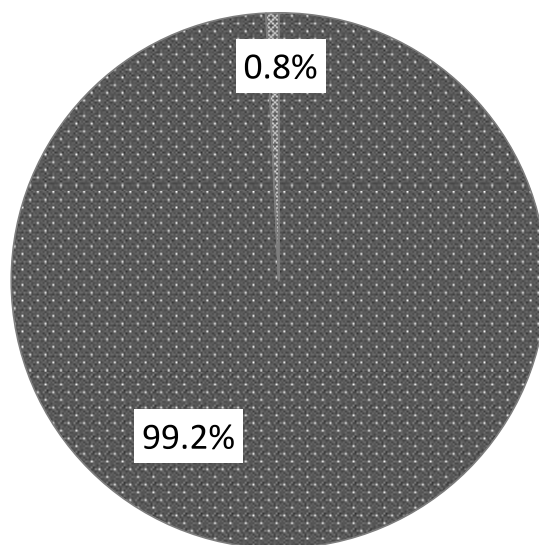
① 学校・教育施設用地

ア. 小学校用地

【土地一覧】

施設名	地区	敷地面積 (㎡)	敷地所有	年間借料 (千円)
小作台小学校学校農園	一中	722.00	民有地(無償)	—
羽村東小学校	一中	13,926.06	市有地	—
羽村西小学校	一中	14,360.67	市有地	—
富士見小学校	二中	12,304.00	市有地	—
栄小学校	二中	11,321.00	市有地	—
松林小学校	二中	16,001.00	市有地	—
小作台小学校	一中	11,550.00	市有地	—
武蔵野小学校	三中	15,709.88	市有地	—

【所有区分ごとの敷地面積割合】



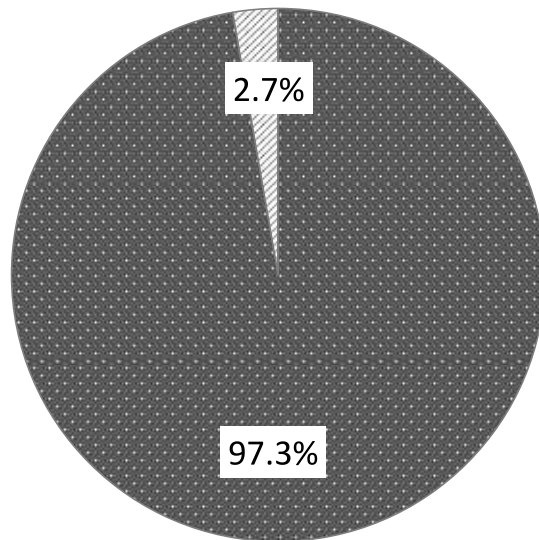
■ 市有地 ▨ 民有地(有償) ▩ 民有地(無償) ▧ 公社所有

イ. 中学校用地

【土地一覧】

施設名	地区	敷地面積 (㎡)	敷地所有	年間借料 (千円)
羽村第二中学校テニスコート用地	二中	1,301.00	民有地(有償)	2,730
羽村第一中学校農園等用地	一中	403.69	民有地(有償)	792
羽村第一中学校	一中	22,483.00	市有地	—
羽村第二中学校	二中	14,977.01	市有地	—
羽村第三中学校	三中	23,354.00	市有地	—

【所有区分ごとの敷地面積割合】



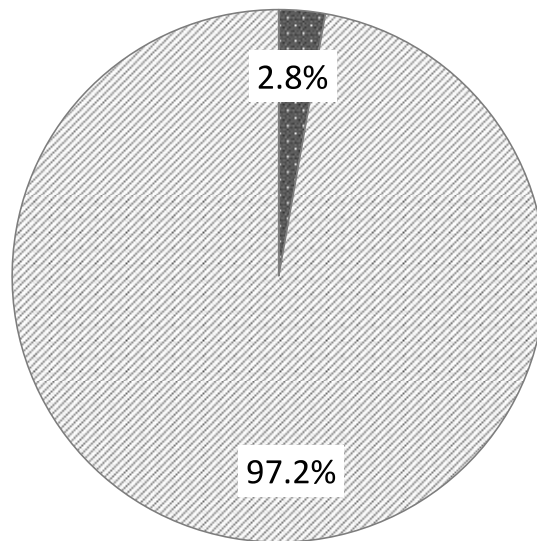
■ 市有地 ▨ 民有地(有償) ▩ 民有地(無償) ▧ 公社所有

ウ. その他教育施設用地

【土地一覧】

施設名	地区	敷地面積 (㎡)	敷地所有	年間借料 (千円)
教育相談室	一中	957.97	市有地	—
八ヶ岳少年自然の家	山梨県	33,211.64	民有地(有償)	4,764

【所有区分ごとの敷地面積割合】



■ 市有地 ▨ 民有地(有償) ■ 民有地(無償) ▩ 公社所有

(6) スポーツ・レクリエーション施設用地

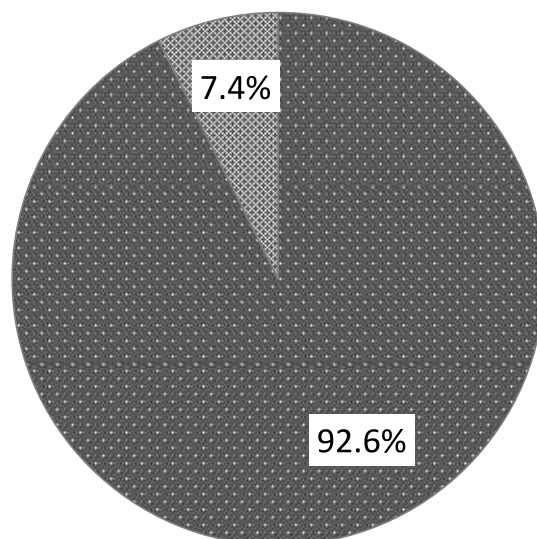
① 屋内スポーツ施設用地

ア. 屋内スポーツ施設用地

【土地一覧】

施設名	地区	敷地面積 (㎡)	敷地所有	年間借料 (千円)
スポーツセンター	一中	9,725.39	市有地	—
スイミングセンター	二中	7,433.78	市有地	—
弓道場	一中	210.72	市有地	—
		1,388.33	民有地(無償)	—

【所有区分ごとの敷地面積割合】



■ 市有地 ▨ 民有地(有償) ▩ 民有地(無償) ▤ 公社所有

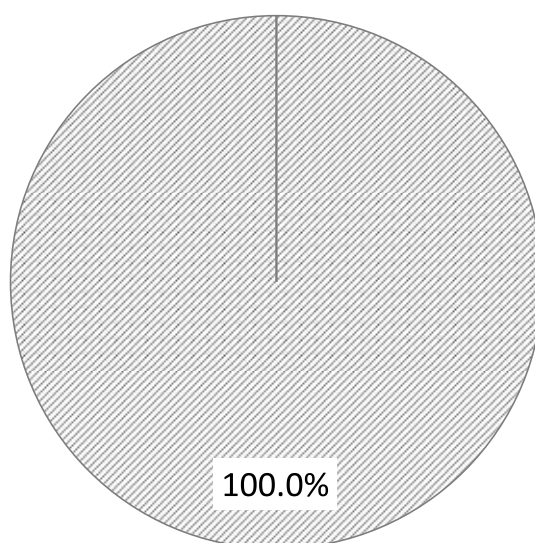
② 保養施設用地

ア. 保養施設用地

【土地一覧】

施設名	地区	敷地面積 (㎡)	敷地所有	年間借料 (千円)
自然休暇村	山梨県	33,211.64	民有地(有償)	4,764

【所有区分ごとの敷地面積割合】



■ 市有地 ▨ 民有地(有償) ▩ 民有地(無償) ▧ 公社所有

(7) 子育て支援施設用地

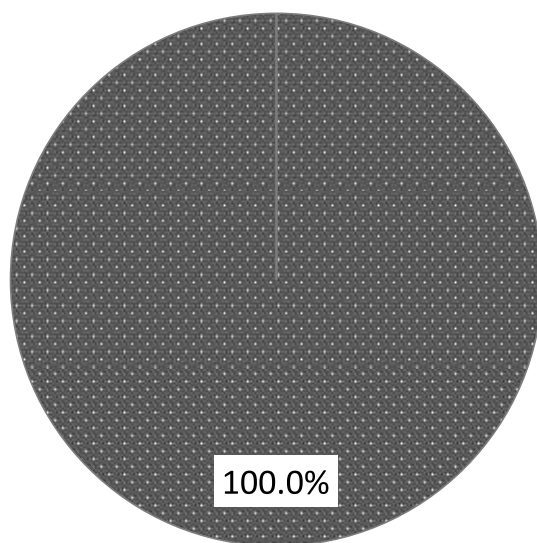
① 子育て支援施設用地

ア. 保育園用地

【土地一覧】

施設名	地区	敷地面積 (㎡)	敷地所有	年間借料 (千円)
しらうめ保育園	一中	1,157.00	市有地	—

【所有区分ごとの敷地面積割合】



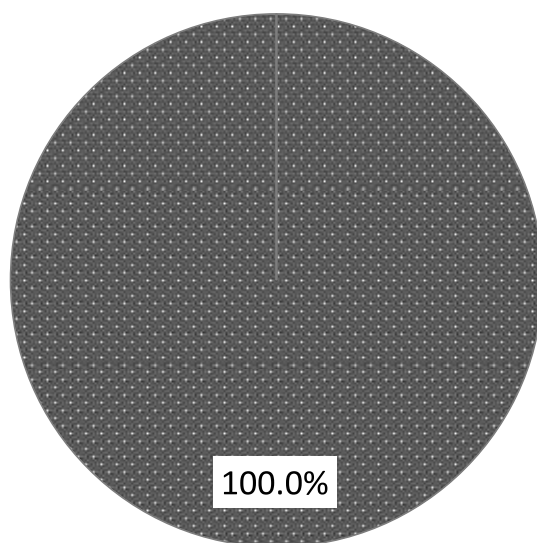
■ 市有地 ▨ 民有地(有償) ▩ 民有地(無償) ▧ 公社所有

イ. 児童館用地

【土地一覧】

施設名	地区	敷地面積 (㎡)	敷地所有	年間借料 (千円)
中央児童館	一中	2,145.52	市有地	—
東児童館	三中	1,235.99	市有地	—
西児童館	一中	728.60	市有地	—

【所有区分ごとの敷地面積割合】



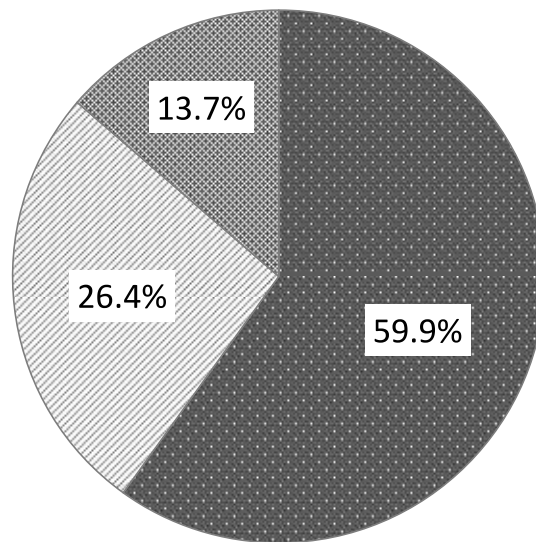
■ 市有地 ▨ 民有地(有償) ▩ 民有地(無償) ▤ 公社所有

ウ. 学童クラブ用地

【土地一覧】

施設名	地区	敷地面積 (㎡)	敷地所有	年間借料 (千円)
東学童クラブ	一中	1,129.07	民有地(無償)	—
奈賀学童クラブ	一中	2,145.52	市有地	—
松林学童クラブ	二中	558.00	民有地(有償)	1,040
小作台児童クラブ	一中	728.60	市有地	—
小作台第二学童クラブ	一中	339.08	市有地	—
西学童クラブ	一中	500.81	市有地	—
富士見学童クラブ	二中	866.00	民有地(有償)	2,038
富士見第二学童クラブ				
栄学童クラブ	二中	757.37	民有地(有償)	1,808
栄第二学童クラブ				
武蔵野学童クラブ	三中	1,235.99	市有地	—
武蔵野第二学童クラブ				

【所有区分ごとの敷地面積割合】



■ 市有地 ▨ 民有地(有償) ■ 民有地(無償) ▩ 公社所有

※奈賀学童クラブ・小作台学童クラブ・武蔵野学童クラブについては、それぞれ中央児童館・西児童館・東児童館に含まれているため、上記グラフからは除いています。

(8) 保健・福祉施設用地

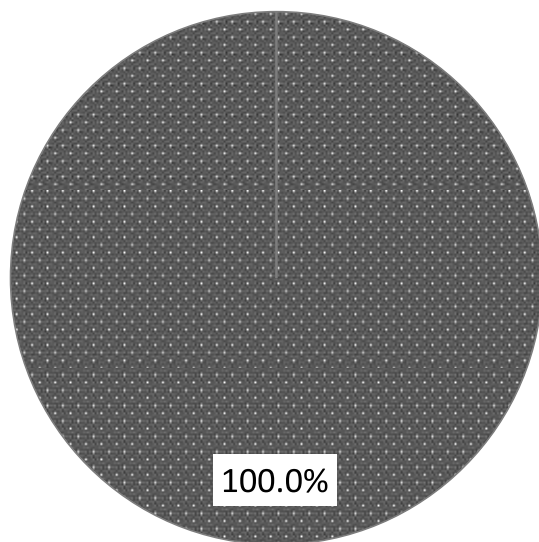
① 高齢福祉施設用地

ア. 老人福祉センター用地

【土地一覧】

施設名	地区	敷地面積 (㎡)	敷地所有	年間借料 (千円)
高齢者在宅サービスセンター いこいの里	一中	2,731.78	市有地	—
老人福祉センターじゅらく苑	二中	1,436.93	市有地	—

【所有区分ごとの敷地面積割合】



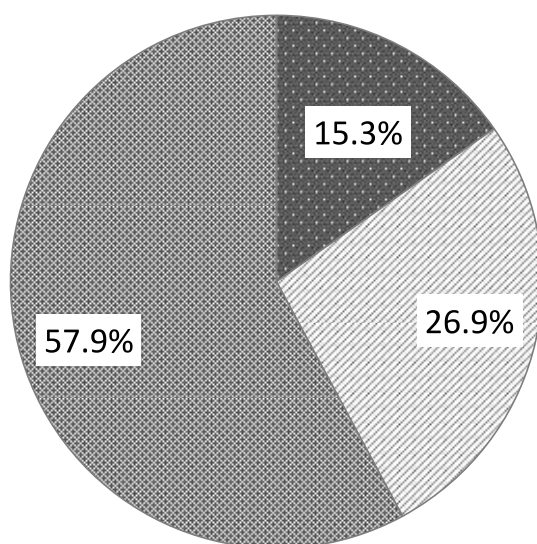
■ 市有地 ▨ 民有地(有償) ▩ 民有地(無償) ▧ 公社所有

イ. ゲートボール場用地

【土地一覧】

施設名	地区	敷地面積 (㎡)	敷地所有	年間借料 (千円)
東ゲートボール場	一中	1,675.00	民有地(無償)	—
東台ゲートボール場	二中	1,052.00	民有地(無償)	—
間坂ゲートボール場	一中	862.24	民有地(無償)	—
川崎東ゲートボール場	一中	438.66	民有地(有償)	902
奈賀ゲートボール場	一中	608.71	民有地(有償)	1,080
緑ヶ丘ゲートボール場	二中	620.00	民有地(有償)	1,390
栄町ゲートボール場	二中	947.00	市有地	—

【所有区分ごとの敷地面積割合】



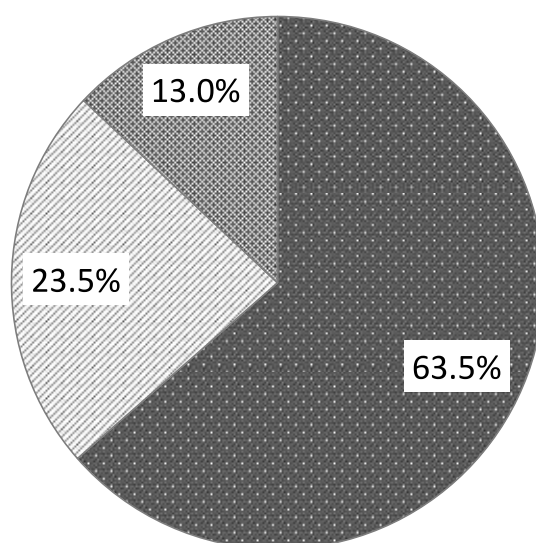
■ 市有地 ▨ 民有地(有償) ▩ 民有地(無償) ▧ 公社所有

ウ. その他の用地

【土地一覧】

施設名	地区	敷地面積 (㎡)	敷地所有	年間借料 (千円)
いこいの里散策地	一中	347.00	民有地(無償)	—
老人福祉館 神明苑	二中	330.00	民有地(有償)	430
シルバー人材センター事務所	一中	1,695.25	市有地	—
シルバー人材センター分室	一中	296.00	民有地(有償)	537

【所有区分ごとの敷地面積割合】



■ 市有地 ▨ 民有地(有償) ▩ 民有地(無償) ▧ 公社所有

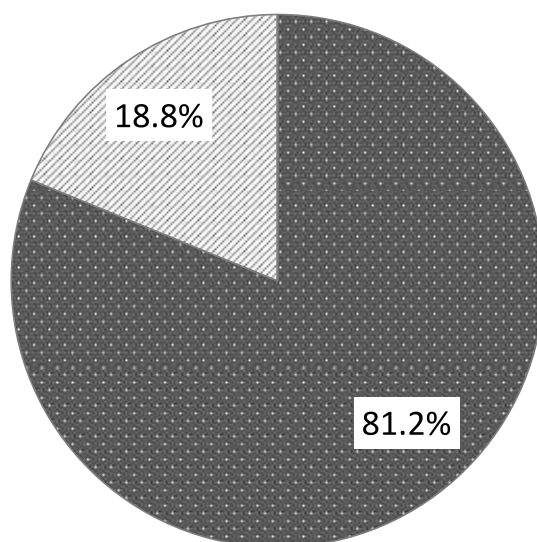
② 障害福祉施設用地

ア. 障害福祉施設用地

【土地一覧】

施設名	地区	敷地面積 (㎡)	敷地所有	年間借料 (千円)
福祉センター	二中	4,627.04	市有地	—
障害者宿泊訓練施設「つくしの家」	三中	1,241.47	民有地(有償)	254
福祉作業所スマイル工房	一中	449.71	市有地	—
障害者就労支援センターエール	二中	276.76	市有地	—

【所有区分ごとの敷地面積割合】



■ 市有地 ▨ 民有地(有償) ▩ 民有地(無償) ▧ 公社所有

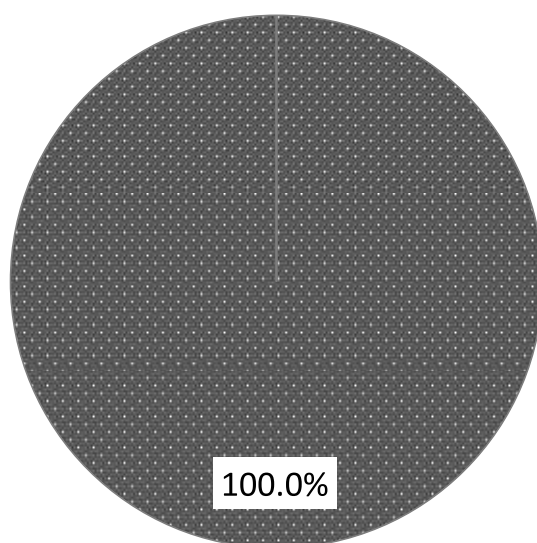
③ 健康福祉施設用地

ア. 保健センター用地

【土地一覧】

施設名	地区	敷地面積 (㎡)	敷地所有	年間借料 (千円)
保健センター	二中	2,739.89	市有地	—

【所有区分ごとの敷地面積割合】



■ 市有地 ▨ 民有地(有償) ▩ 民有地(無償) ▧ 公社所有

(9) 社会教育施設用地

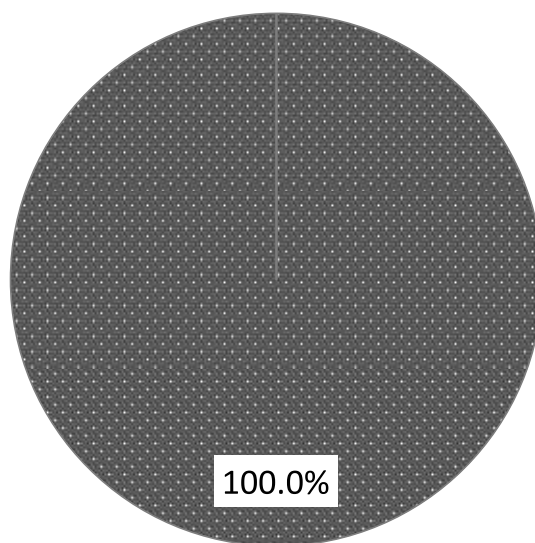
① 社会教育施設用地

ア. 生涯学習センター用地

【土地一覧】

施設名	地区	敷地面積 (㎡)	敷地所有	年間借料 (千円)
生涯学習センターゆとろぎ	二中	5,911.52	市有地	—

【所有区分ごとの敷地面積割合】



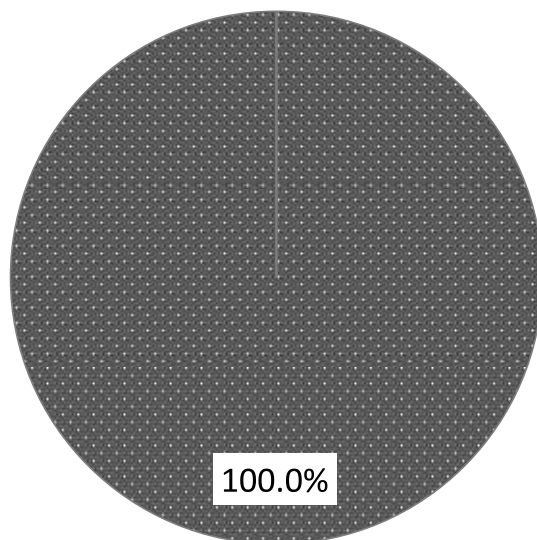
■ 市有地 ▨ 民有地(有償) ▩ 民有地(無償) ▧ 公社所有

イ. 博物館用地

【土地一覧】

施設名	地区	敷地面積 (㎡)	敷地所有	年間借料 (千円)
郷土博物館	一中	9,603.73	市有地	—

【所有区分ごとの敷地面積割合】



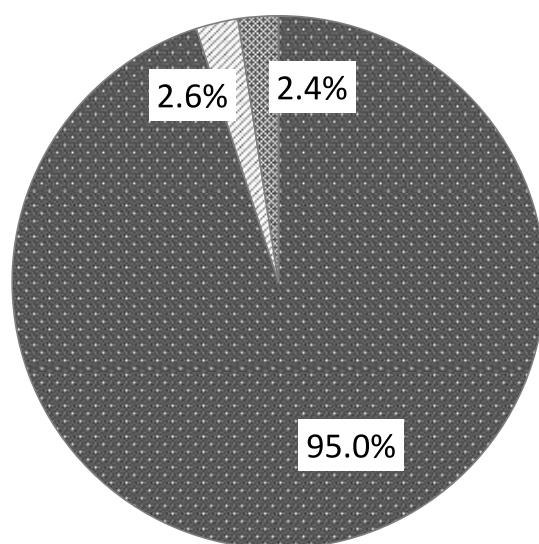
■ 市有地 ▨ 民有地(有償) ▩ 民有地(無償) ▧ 公社所有

ウ. 図書館用地

【土地一覧】

施設名	地区	敷地面積 (㎡)	敷地所有	年間借料 (千円)
図書館	二中	2,280.15	市有地	—
小作台図書室	一中	504.17	市有地	—
図書館川崎分室	一中	93.00	民有地（有償）	207
図書館加美分室	一中	661.00	市有地	—
図書館富士見平分室	二中	88.72	民有地（無償）	—

【所有区分ごとの敷地面積割合】



■ 市有地 ▨ 民有地(有償) ▩ 民有地(無償) □ 公社所有

※小作台図書室については、小作台西会館に含まれているため、上記グラフからは除いています。

(10) 医療施設用地

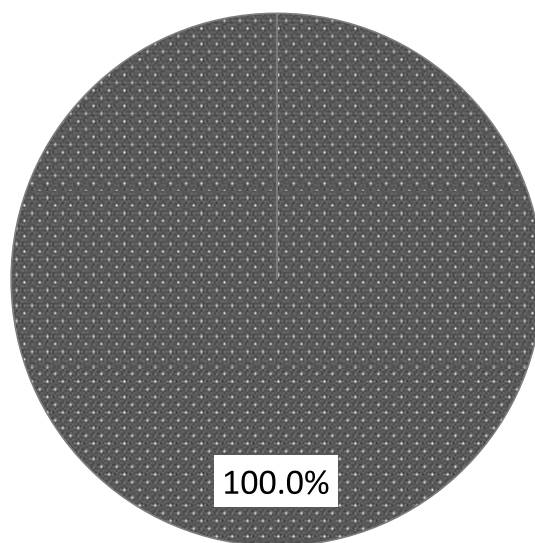
① 医療施設用地

ア. 医療施設用地

【土地一覧】

施設名	地区	敷地面積 (㎡)	敷地所有	年間借料 (千円)
平日夜間急患センター	二中	224.91	市有地	—

【所有区分ごとの敷地面積割合】



■ 市有地 ▨ 民有地(有償) ▩ 民有地(無償) ▧ 公社所有

(11) 産業系施設用地

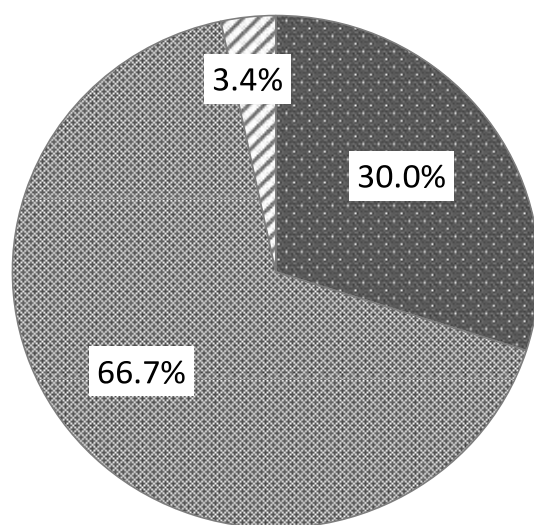
① 産業系施設用地

ア. 産業系施設用地

【土地一覧】

施設名	地区	敷地面積 (㎡)	敷地所有	年間借料 (千円)
第1農園	二中	984.00	民有地(無償)	—
第2農園	二中	1,006.00	民有地(無償)	—
第3農園	一中	1,128.00	民有地(無償)	—
第4農園	二中	722.16	民有地(無償)	—
第5農園	一中	574.00	民有地(無償)	—
第7農園	一中	347.00	民有地(無償)	—
第8農園	二中	843.00	民有地(無償)	—
食育体験用地	一中	519.36	市有地	—
産業福祉センター	二中	3,703.53	民有地(無償)	—
農産物直売所	一中	486.96	市有地	—
根がらみ水田(大賀蓮)	一中	1,136.00	民有地(無償)	—
根がらみ水田(睡蓮)	一中	744.00	民有地(無償)	—
立川崖線緑地保全用地	7箇所	3,365.40	民有地(無償)	—
緑地保全用地	11箇所	5,535.70	市有地	—
	1箇所	732.26	公社所有	—

【所有区分ごとの敷地面積割合】



■ 市有地 ▨ 民有地(有償) ■ 民有地(無償) ▩ 公社所有

(12) 公営企業施設用地

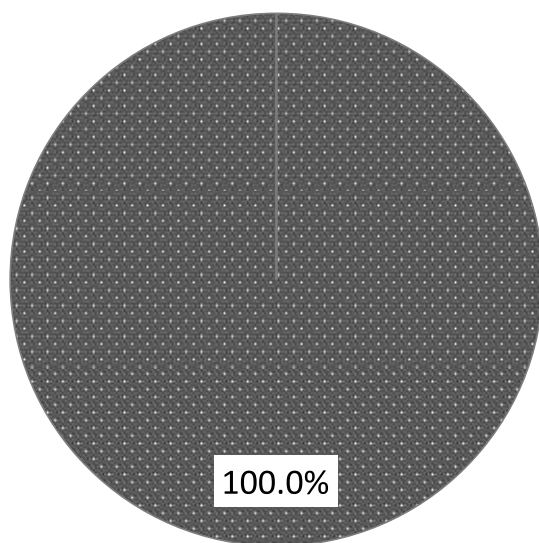
① 公営企業施設用地

ア. 水道施設（水道事務所）用地

【土地一覧】

施設名	地区	敷地面積 (㎡)	敷地所有	年間借料 (千円)
水道事務所	二中	4,230.08	市有地	—

【所有区分ごとの敷地面積割合】



■ 市有地 ▨ 民有地(有償) ▩ 民有地(無償) ▧ 公社所有

(13) その他の用地

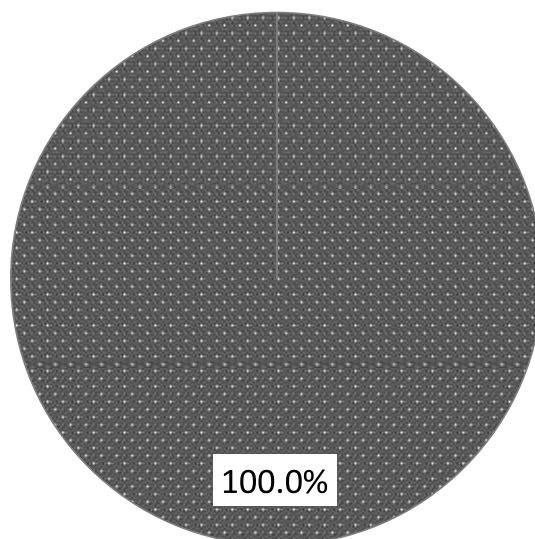
① その他の用地

ア. 駅公衆トイレ用地

【土地一覧】

施設名	地区	敷地面積 (㎡)	敷地所有	年間借料 (千円)
羽村駅東口トイレ	二中	45.93	市有地	—
羽村駅西口トイレ	一中	51.05	市有地	—
小作駅東口トイレ	一中	51.01	市有地	—
小作駅西口トイレ	一中	42.36	市有地	—

【所有区分ごとの敷地面積割合】



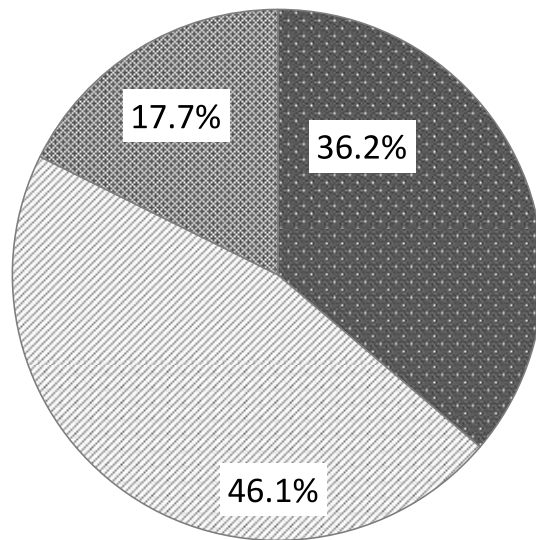
■ 市有地 ▨ 民有地(有償) ▩ 民有地(無償) ▧ 公社所有

イ. 自転車駐車場用地

【土地一覧】

施設名	地区	敷地面積 (㎡)	敷地所有	年間借料 (千円)
羽村駅東口第一自転車駐車場	二中	320.00	市有地	—
羽村駅東口第二自転車駐車場	二中	591.03	市有地	—
羽村駅東口第三自転車駐車場	二中	479.06	民有地（有償）	1,288
羽村駅東口第四自転車駐車場	二中	436.00	民有地（無償）	—
羽村駅西口第一自転車駐車場	一中	184.03	民有地（有償）	345
		254.00	民有地（有償）	458
		271.17	市有地	—
羽村駅西口第二自転車駐車場	一中	211.32	民有地（有償）	544
		84.24	市有地	—
羽村駅西口第三自転車駐車場	一中	431.10	民有地（有償）	856
羽村駅西口第四自転車駐車場	一中	224.00	市有地	—
小作駅東口第一自転車駐車場	一中	609.59	民有地（有償）	1,668
		519.65	民有地（有償）	1,426
小作駅東口第二自転車駐車場	二中	368.00	民有地（無償）	—
小作駅西口第一自転車駐車場	一中	800.00	民有地（有償）	2,276
小作駅西口第二自転車駐車場	一中	532.00	民有地（無償）	—
玉川自転車保管場所	一中	550.00	市有地	—
自転車保管場所	二中	698.57	市有地	—

【所有区分ごとの敷地面積割合】



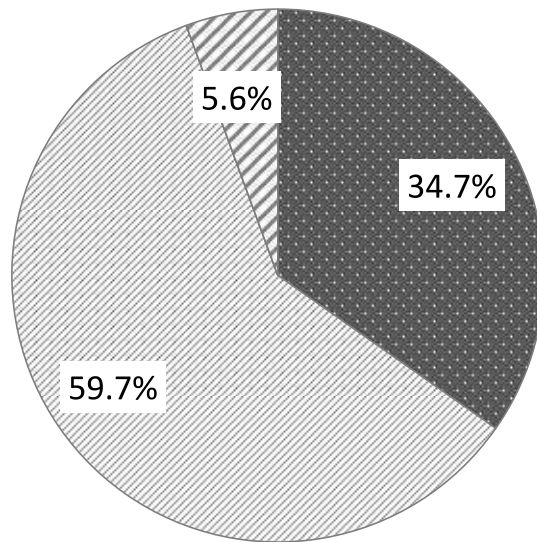
■ 市有地 ▨ 民有地(有償) ▩ 民有地(無償) □ 公社所有

ウ. 自動車駐車場用地

【土地一覧】

施設名	地区	敷地面積 (㎡)	敷地所有	年間借料 (千円)
市役所来庁者第3駐車場	二中	933.98	民有地(有償)	2,382
市役所来庁者第4駐車場	二中	820.00	民有地(有償)	1,846
動物公園駐車場	三中	4,452.00	市有地	—
動物公園第一臨時駐車場	三中	3,814.66	民有地(有償)	2,310
動物公園第二臨時駐車場	二中	762.00	民有地(有償)	1,672
武蔵野公園第二駐車場	二中	767.30	民有地(有償)	1,663
武蔵野公園第三駐車場	二中	1,482.80	市有地	—
富士見公園第一駐車場	二中	1,360.00	民有地(有償)	3,004
富士見公園第二駐車場	二中	696.00	民有地(有償)	1,512
富士見公園駐車場(臨時)	二中	1,677.03	公社所有	—
宮の下運動公園駐車場	一中	1,400.00	民有地(有償)	2,090
グリーントリム公園駐車場	一中	3,715.05	市有地	—
スポーツセンター第1・3駐車場	一中	3,890.51	民有地(有償)	8,843
スポーツセンター第2駐車場	一中	793.00	民有地(有償)	2,088
スポーツセンター第4駐車場	一中	535.00	民有地(有償)	1,221
スポーツセンター来館者用駐車場	一中	396.08	公社所有	—
中央児童館駐車場	一中	367.44	市有地	—
西児童館駐車場	一中	74.00	民有地(有償)	176
保健センター駐車場	二中	487.04	市有地	—
農産物直売所駐車場	一中	624.48	市有地	—
		151.35	民有地(有償)	431
観光用公共駐車場	一中	1,447.89	民有地(有償)	1,213
富士見斎場駐車場	二中	987.93	市有地	—
富士見霊園駐車場	二中	163.23	市有地	—
羽中四丁目駐車場	一中	514.79	市有地	—
いこいの里駐車場	一中	1,041.00	民有地(有償)	1,284
しらうめ保育園駐車場	一中	100.70	市有地	—
ゆとろぎ第1駐車場(立体駐車場)	二中	1,814.02	民有地(有償)	12,131
ゆとろぎ第2駐車場	二中	900.00	民有地(有償)	2,280
ゆとろぎ第3駐車場	二中	342.48	民有地(有償)	902
ゆとろぎ第4駐車場	二中	602.00	民有地(有償)	1,392

【所有区分ごとの敷地面積割合】



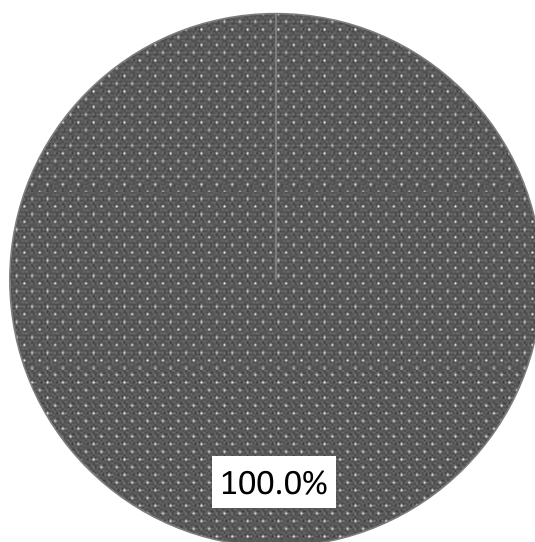
■ 市有地 ▨ 民有地(有償) ■ 民有地(無償) ▨ 公社所有

工. 斎場・墓地用地

【土地一覧】

施設名	地区	敷地面積 (㎡)	敷地所有	年間借料 (千円)
富士見斎場	二中	1,053.03	市有地	—
富士見霊園	二中	13,870.22	市有地	—

【所有区分ごとの敷地面積割合】



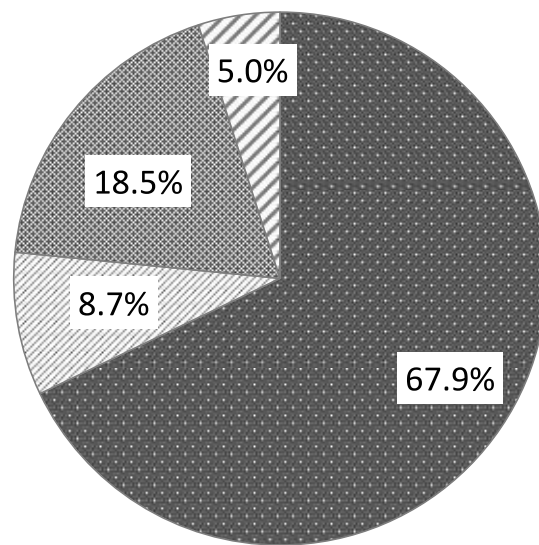
■ 市有地 ▨ 民有地(有償) ▩ 民有地(無償) ▧ 公社所有

オ. その他の用地

【土地一覧】

施設名	地区	敷地面積 (㎡)	敷地所有	年間借料 (千円)
第1被災者一時宿泊所	一中	215.28	市有地	—
第2被災者一時宿泊所	一中	321.40	市有地	—
第3被災者一時宿泊所	一中	277.89	市有地	—
第4被災者一時宿泊所	一中	576.05	市有地	—
観光案内所兼パトロールセンター	一中	530.12	市有地	—
西小歩道橋横歩道	一中	45.00	市有地	—
小作駅前駐車場	一中	981.77	市有地	—
川崎市営住宅跡地	一中	40.10	市有地	—
行政バス駐車用地	二中	236.34	市有地	—
上水グラウンド用地	一中	2,799.22	民有地(有償)	4,635
玉川上水路用地	一中	1.35	民有地(無償)	—
堰下レクリエーション広場	一中	11,667.00	民有地(無償)	—
公共用地	一中	41.00	市有地	—
五ノ神共同井戸跡地	二中	14.59	市有地	—
旧下河原国鉄用地	一中	1,454.41	市有地	—
市道第203号線整備用地	一中	84.40	市有地	—
川崎字武蔵野整備用地	三中	3,137.20	公社所有	—
元落合荘用地	山梨県	2,989.53	市有地	—
小作台地区公共施設整備用地	一中	3,101.10	市有地	—
歩道橋用地(西小付近)	一中	33.59	民有地(有償)	54
羽加美緑地内フィールドゴルフ場	一中	2,659.00	民有地(有償)	392
小作駅前市有地	一中	80.96	市有地	—
根岸地蔵用地	一中	87.94	市有地	—
こうや地蔵用地	二中	13.32	市有地	—
第2水源保全用地	一中	559.13	市有地	—
羽村駅西口土地区画整理事業用地	103箇所	29,488.48	市有地	—
その他(防火水槽、消火栓等)	73箇所	1,754.25	市有地	—

【所有区分ごとの敷地面積割合】



■ 市有地 ▨ 民有地(有償) ▩ 民有地(無償) ▧ 公社所有

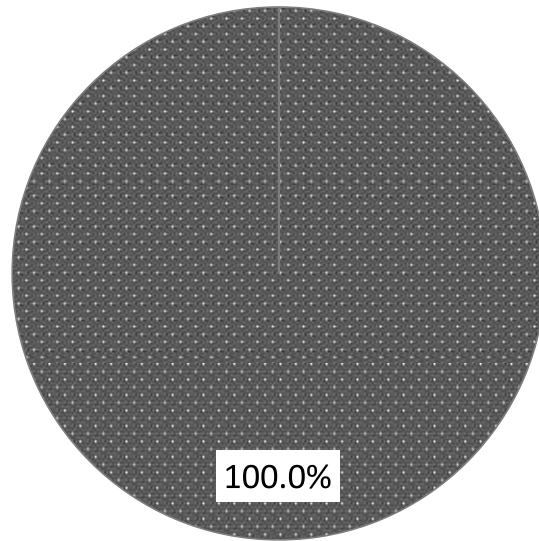
カ. 貸付地

【土地一覧】

施設名	地区	敷地面積 (㎡)	敷地所有	年間貸付料 (千円)
富士みのり保育園貸付地	二中	1,190.64	市有地	—
かやの実保育園貸付地	二中	781.58	市有地	—
たつの子保育園貸付地	二中	466.50	市有地	—
富士見第二保育園貸付地	二中	716.88	市有地	—
さくら保育園貸付地	一中	1,910.90	市有地	—
あおぞら保育園貸付地	二中	977.54	市有地	—
まつぼっくり保育園貸付地	一中	1,215.00	市有地	—
太陽の子保育園貸付地	二中	1,574.85	市有地	2,566
玉川一丁目貸付地	一中	138.36	市有地	328
玉川一丁目貸付地	一中	28.87	市有地	74
宮地町内会貸付地	一中	2.00	市有地	—
リトルランド貸付地	三中	7,714.32	市有地	—
LP ガス貯蔵庫貸付地	三中	76.62	市有地	83
ガスガバナー室貸付地	二中	10.34	市有地	27
小作囃子保存会貸付地	一中	19.38	市有地	—
田ノ上第一町内会貸付地	一中	50.76	市有地	—
小作台西町内会貸付地	一中	67.40	市有地	—
東第一町内会貸付地	一中	33.00	市有地	—
玉川二丁目貸付地	一中	43.50	市有地	99
小作駅前交番貸付地	一中	147.39	市有地	—
小作駅前市有地貸付地	一中	19.08	市有地	131
真愛会 真鍋クリニック貸付地	二中	260.00	市有地	1,237
神明台交番貸付地	二中	49.91	市有地	—
羽村西駐在所貸付地	一中	210.20	市有地	—
五ノ神駐在所貸付地	二中	198.28	市有地	—
水道事業貸付地	一中	558.00	市有地	1,032
商工会貸付地	二中	703.32	市有地	—
福祉作業所ひばり園貸付地	二中	991.76	市有地	—
商業協同組合貸付地 (5 箇所)	一中	1,202.2	市有地	1,401
西多摩保護司会貸付地	一中	101.5	市有地	138
羽東二丁目貸付地	一中	41.74	市有地	84
本町第一町内会貸付地 (6 箇所)	一中	1,563.36	市有地	—
本町第二町内会貸付地	一中	63.41	市有地	—

施設名	地区	敷地面積 (㎡)	敷地所有	年間貸付料 (千円)
本町第三町内会貸付地 (2 箇所)	一中	518.23	市有地	—

【所有区分ごとの敷地面積割合】



■ 市有地 ▨ 民有地(有償) ▩ 民有地(無償) ▧ 公社所有